

เอกสารประกอบ

๔๖. ตรวจสอบเอกสาร/หลักฐาน

พื้นฐาน

- ๑) เอกสารหลักฐานการสำรวจฐานข้อมูลโครงสร้าง
- ๒) เอกสารรายงานฐานข้อมูลโครงสร้างพื้นฐาน
- ๓) แผนพัฒนาท้องถิ่นที่เกี่ยวกับสภาพทั่วไปและข้อมูลพื้นฐานหรือการวิเคราะห์หรือการพัฒนาท้องถิ่น รูปถ่าย

ส่วนที่ ๑

สภาพทั่วไป และข้อมูลพื้นฐานสำคัญขององค์การบริหารส่วนตำบลห้วยไร่

๑. สภาพทั่วไป

๑.๑ ลักษณะที่ตั้ง

องค์การบริหารส่วนตำบลห้วยไร่ ตั้งอยู่ที่ หมู่ที่ ๖ บ้านห้วยนา ตำบลห้วยไร่ อำเภอเมืองอำนาจเจริญ จังหวัดอำนาจเจริญ อยู่ห่างทิศตะวันออกของอำเภอเมืองอำนาจเจริญ ระยะห่างจากอำเภอเมืองอำนาจเจริญ ประมาณ ๘ กิโลเมตร การเดินทางโดยรถยนต์ มี ๒ เส้นทาง คือ เส้นทางถนนลาดยางบ้านโคกจักษ์จันทสิทธิ์ ถึงบ้านกักตุนเจริญ หมู่ที่ ๕ ระยะทางโดยประมาณ ๘ กิโลเมตร และ เส้นทางถนนอรุณประเสริฐ (ถนนเส้นรางธนาคารเพื่อเกษตรกรและสหกรณ์การเกษตร สาขาตำบลห้วยไร่) เดินทางถึง องค์การบริหารส่วนตำบลห้วยไร่ ระยะทางโดยประมาณ ๕ กิโลเมตร ตำบลห้วยไร่ แบ่งการปกครองออกเป็น ๑๐ หมู่บ้าน และ เป็น ๑ ใน ๑๔ ตำบล ในเขตอำเภอเมืองอำนาจเจริญ จังหวัดอำนาจเจริญ ดังนี้

องค์การบริหารส่วนตำบลห้วยไร่ ตั้งอยู่ ตำบลห้วยไร่ อำเภอเมืองอำนาจเจริญ จังหวัดอำนาจเจริญ ระยะห่างจากกรุงเทพมหานคร ทางรถยนต์ ๕๘๕ กิโลเมตร มีประวัติความเป็นมาจากเดิมอยู่ในความปกครองของตำบลทุ่ง ทำให้เป็นเขตอาณาประชากรที่หนาแน่นพอสมควรต่อมา พ.ศ. ๒๕๒๘ มีการรวบรวมหมู่บ้านต่าง ๆ ขยายเป็นตำบลห้วยไร่ขึ้น บริหารงานในรูปแบบของสภาตำบลห้วยไร่ มีฐานะเป็นนิติบุคคลต่อมาสภาตำบลห้วยไร่ ได้รับการยกฐานะเป็นองค์การบริหารส่วนตำบลห้วยไร่ เมื่อวันที่ ๒๓ เดือน กุมภาพันธ์ พ.ศ. ๒๕๔๐ ตามประกาศกระทรวงมหาดไทย ประกาศในราชกิจจานุเบกษาฉบับประกาศทั่วไป เล่มที่ ๑๑๓ ตอนพิเศษ (๕๒ ง. ลงวันที่ ๒๕ เดือน ธันวาคม พ.ศ. ๒๕๓๙) จนถึงปัจจุบันนี้ โดยมีพื้นที่รับผิดชอบในชั้นต้น จำนวน ๓๑,๓๓๐ ไร่ ๕๙-๑๒ ตารางกิโลเมตร และได้รับการยกฐานะขึ้นเป็นองค์การบริหารส่วนตำบลขนาดกลาง เมื่อวันที่ ๑ เดือน พฤษภาคม พ.ศ.๒๕๕๑ ตาม มติ ก. อบต.จังหวัดอำนาจเจริญ ครั้งที่ ๗/๒๕๕๑ ลงวันที่ ๒๐ เดือนมีนาคม พ.ศ. ๒๕๕๑ ลักษณะที่ตั้งขององค์การบริหารส่วนตำบลห้วยไร่ ส่วนใหญ่เป็นที่ราบสูงสลับกับที่ราบลุ่มแอ่งอาณาเขตดังนี้

<u>ทิศเหนือ</u>	ติดต่อกับ	ตำบลคึมใหญ่
<u>ทิศใต้</u>	ติดต่อกับ	ตำบลไค้คำ
<u>ทิศตะวันออก</u>	ติดต่อกับ	ตำบลหนองมะแซว
<u>ทิศตะวันตก</u>	ติดต่อกับ	เทศบาลเมืองอำนาจเจริญ และ ตำบลสูง

๑.๒ ภูมิประเทศ/ลักษณะภูมิอากาศ

สภาพพื้นที่ทั่วไปขององค์การบริหารส่วนตำบลห้วยไร่ เป็นพื้นที่ราบสูงสลับกับที่ราบลุ่ม
เหมาะสำหรับทำการเกษตร ทำสวน และเลี้ยงสัตว์

ลักษณะภูมิอากาศ เป็นแบบมรสุม มี ๓ ฤดู ดังนี้

ฤดูฝน เริ่มตั้งแต่เดือนพฤษภาคม ถึงเดือนตุลาคม

ฤดูแล้ง เริ่มตั้งแต่เดือนพฤศจิกายน ถึงกลางเดือนกุมภาพันธ์

ฤดูร้อน เริ่มตั้งแต่เดือนมีนาคม ถึงเดือนพฤษภาคม

๑.๓ ลักษณะของดิน

ลักษณะของดิน เป็นดินร่วนปนทราย เหมาะในการปลูกข้าวนาปี หรือข้าวนาฝน โดยปริมาณ
ธาตุอาหารที่ต้องใส่เพิ่มให้เพียงพอสำหรับข้าวไวต่อช่วงแสง

ไนโตรเจน ๔ กิโลกรัมต่อไร่

ฟอสฟอรัส ๖ กิโลกรัมต่อไร่

โพแทสเซียม ๓ กิโลกรัมต่อไร่

มีการใส่ปุ๋ยหมัก ปุ๋ยคอก ปุ๋ยพืชสด หรือโถกเลนเศษซากพืช ควบคู่ไปด้วยช่วยให้การใช้ปุ๋ยเคมี
มีประสิทธิภาพมากขึ้น

๑.๔ ลักษณะของแหล่งน้ำ

องค์การบริหารส่วนตำบลห้วยไร่ ปัจจุบันมีแหล่งน้ำทั้งที่เกิดขึ้นเองโดยธรรมชาติ และ
ก่อสร้างเพิ่มเติม ที่สำคัญดังนี้

๑) หนอง บึง จำนวน ๙ แห่ง

๑.๑ หนองคำปลากั้ง

๑.๒ หนองวังเดือนห้า

๑.๓ หนองหิตขันตี

๑.๔ หนองแวง

๑.๕ หนองบักบัว

๑.๖ หนองฮ้องหิน

๑.๗ หนองอีป้อง, หนองอีโปก

๑.๘ หนองบัวใหญ่

๑.๙ หนองกกพอก

๒) สระน้ำ ลำห้วย ลำคลอง จำนวน ๑๙ แห่ง

- ๒.๑ สระน้ำสาธารณะบ้านหาดทรายมูล
- ๒.๒ สระน้ำสาธารณะบ้านโคกสว่าง
- ๒.๓ สระน้ำสาธารณะบ้านหนองแสง
- ๒.๔ สระน้ำสาธารณะตอนป่าบ้านภักดีเจริญ หมู่ที่ ๕
- ๒.๕ สระน้ำสาธารณะวัดพันธวีชาบ้านภักดีเจริญหมู่ที่ ๕
- ๒.๖ สระน้ำสาธารณะคอนำหาดทรายขาว บ้านหนองตาไก่ หมู่ที่ ๓
- ๒.๗ ลำห้วยไร่
- ๒.๘ ลำห้วยถ้ำปลา
- ๒.๙ ลำห้วยวังมน
- ๒.๑๐ ลำห้วยหนองสิง
- ๒.๑๑ ลำห้วยจันลัน
- ๒.๑๒ ลำห้วยคำอีเป็
- ๒.๑๓ ลำห้วยจันลัน
- ๒.๑๔ ลำห้วยยาง
- ๒.๑๕ ลำห้วยสะแบง
- ๒.๑๖ ลำห้วยปลาแดก
- ๒.๑๗ ลำห้วยหนองหอย
- ๒.๑๘ ลำห้วยทับตาง
- ๒.๑๙ ลำห้วยหมู

๒. ด้านการเมือง/การปกครอง

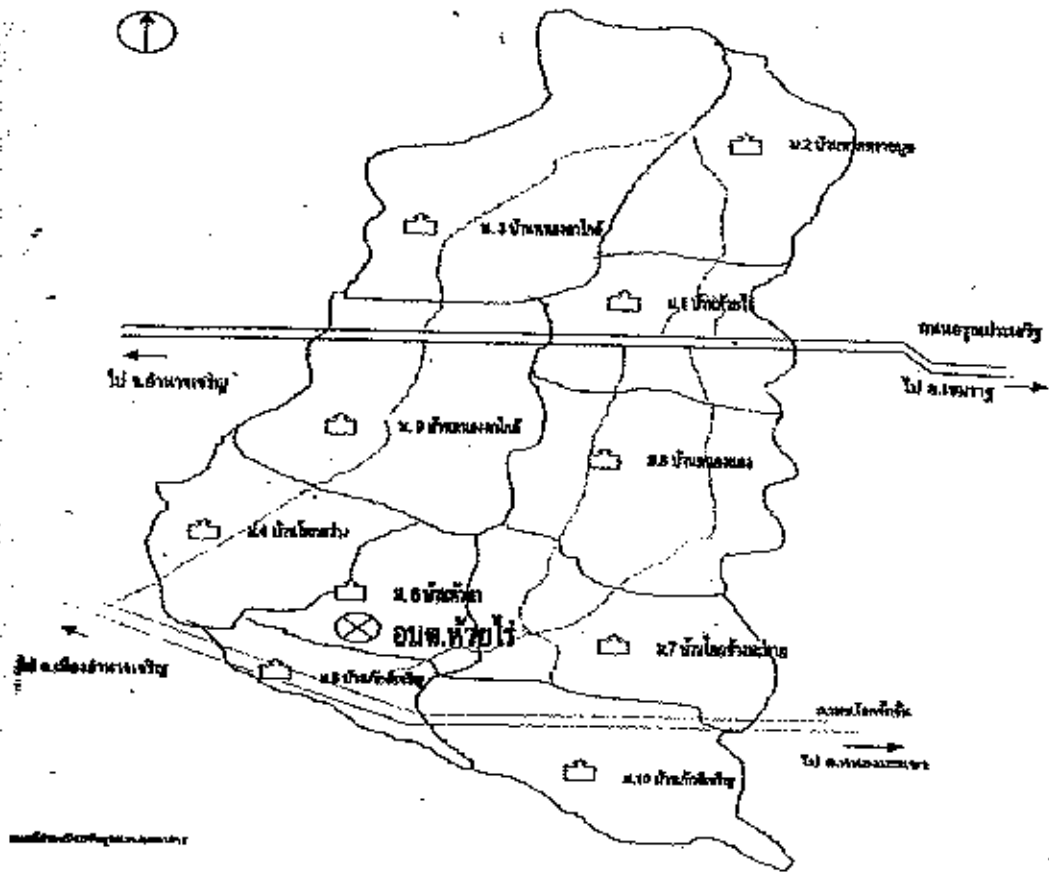
๒.๑ เขตการปกครอง

องค์การบริหารส่วนตำบลห้วยไร่ ประกอบด้วยหมู่บ้าน ๑๐ หมู่บ้าน มีพื้นที่อยู่ในเขตรับผิดชอบของ
องค์การบริหารส่วนตำบลห้วยไร่ ทั้งหมด ๑๐ หมู่บ้าน ดังนี้

๑. บ้านห้วยไร่	หมู่ที่ ๑
๒. บ้านหาดทรายมูล	หมู่ที่ ๒
๓. บ้านหนองตาใกล้	หมู่ที่ ๓
๔. บ้านโคกสว่าง	หมู่ที่ ๔
๕. บ้านกักดีเจริญ	หมู่ที่ ๕
๖. บ้านห้วยนา	หมู่ที่ ๖
๗. บ้านโคกช้างมะนาย	หมู่ที่ ๗
๘. บ้านหนองแสง	หมู่ที่ ๘
๙. บ้านหนองตาใกล้	หมู่ที่ ๙
๑๐. บ้านกักดีเจริญ	หมู่ที่ ๑๐

แผนที่องค์การบริหารส่วนตำบลห้วยไร่ อำเภอเมืองอำนาจเจริญ จังหวัดอำนาจเจริญ

แผนที่ตำบลห้วยไร่



๒.๒ การเลือกตั้ง

รวมทั้งเลือกตั้งระดับท้องถิ่น ในระหว่างปี พ.ศ. ๒๕๕๔ - ๒๕๕๖ องค์การบริหารส่วนตำบลห้วยไร่
จำนวน ๓ ครั้ง ดังนี้

วัน/เดือน/ปี	จำนวนผู้มีสิทธิ	จำนวนผู้มาใช้สิทธิ		หมายเหตุ
		จำนวน	ร้อยละ	
๖ มีนาคม ๒๕๕๔	๔๔๒	๓๒๖	๗๓.๗๖	เลือกตั้งซ่อม(ส.อบต. ม.๕ เลือกตั้งซ่อม(ส.อบต.) ม.๕ เลือกตั้ง ส.อบต.นายก อบต.(กรณีครบวาระ)
๕ สิงหาคม ๒๕๕๕	๔๓๔	๓๐๓	๗๓.๑๙	
๑๙ ตุลาคม ๒๕๕๖	๔,๒๒๐	๓,๕๔๐	๘๓.๕๖	

๓. ประชากร

๓.๑ ข้อมูลเกี่ยวกับจำนวนประชากร

ที่	หมู่บ้าน	จำนวนประชากร			จำนวนหลังคาเรือน (หลังคา)
		ชาย	หญิง	รวม	
๑	บ้านห้วยไร่	๒๕๒	๓๑๓	๕๖๕	๑๘๓
๒	บ้านหาดทรายมูล	๓๘๒	๓๕๕	๗๓๗	๒๔๕
๓	บ้านหนองตาใกล้	๕๓๙	๕๑๓	๑,๐๕๒	๒๗๑
๔	บ้านโคกสว่าง	๑๕๙	๑๖๕	๓๒๔	๑๐๘
๕	บ้านภักดีเจริญ	๒๙๙	๓๐๔	๖๐๓	๑๗๖
๖	บ้านห้วยนา	๒๙๓	๒๘๒	๕๗๕	๑๘๗
๗	บ้านโคกช้างมะนาย	๒๙๗	๒๙๙	๕๙๖	๑๘๑
๘	บ้านหนองนสง	๓๙๗	๒๐๕	๕๐๒	๑๒๐
๙	บ้านหนองตาใกล้	๓๓๔	๓๐๐	๖๓๔	๒๐๔
๑๐	บ้านภักดีเจริญ	๑๔๗	๑๕๓	๓๐๐	๙๕
รวม		๒,๘๗๙	๒,๘๘๙	๕,๗๖๘	๑,๗๗๐

ที่มา: ฝ่ายทะเบียนและบัตรอำเภอเมืองอำนาจเจริญ (ณ เดือนมีนาคม ๒๕๖๔)

๔. สภามหาวิทยาลัย

๔.๑ การศึกษา

- ศูนย์พัฒนาเด็กเล็กองค์การบริหารส่วนตำบลห้วยไร่

จำนวน ๒ แห่ง

ที่	ศูนย์พัฒนาเด็กเล็ก	จำนวนเด็กนักเรียน		
		ชาย	หญิง	รวม
๑	บ้านหนองตาใกล้	๓๓	๓๖	๖๙
๒	บ้านภักดีเจริญ	๒๐	๒๒	๔๒

ข้อมูล ณ เดือนพฤษภาคม ๒๕๖๔

- ศูนย์เด็กก่อนเกณฑ์

จำนวน ๑ แห่ง

ที่	ศูนย์พัฒนาเด็กเล็ก	จำนวนเด็กนักเรียน		
		ชาย	หญิง	รวม
๑	วัดจันทิมา	๒๓	๘	๓๑

ข้อมูล ณ เดือนพฤษภาคม ๒๕๖๔

- โรงเรียนประถมศึกษา

จำนวน ๑ แห่ง

ที่	โรงเรียน	จำนวนเด็กนักเรียน
๑	ห้วยไร่พหุศึกษามูล	๗๘

ข้อมูล ณ เดือนมีนาคม ๒๕๖๔

- โรงเรียนมัธยมศึกษา (ขยายโอกาส)

จำนวน ๑ แห่ง

ที่	โรงเรียน	จำนวนเด็กนักเรียน
๑	บ้านภักดีเจริญห้วยนาโคกข้างมะนาว	๒๐๐

๔.๒ สาธารณสุข

โรงพยาบาลส่งเสริมสุขภาพตำบล จำนวน ๒ แห่ง

โรงพยาบาลส่งเสริมสุขภาพตำบลห้วยไร่ สถานที่ตั้ง บ้านห้วยไร่ หมู่ที่ ๑

โรงพยาบาลส่งเสริมสุขภาพตำบลภักดีเจริญ สถานที่ตั้ง บ้านภักดีเจริญ หมู่ที่ ๑๐

จำนวนบุคลากรทางการแพทย์ที่ปฏิบัติหน้าที่ในสถานพยาบาลในเขตตำบลห้วยไร่
อัตรากำลังทางการแพทย์

ประเภท	บุคลากรในสถานพยาบาล
นักวิชาการสาธารณสุขชำนาญการ	๒
นักวิชาการสาธารณสุข	-
พยาบาลวิชาชีพ	๓
เจ้าหน้าที่ทันตสาธารณสุข	๑
เจ้าหน้าที่งานสาธารณสุข (แพทย์แผนไทย)	-
ผู้ช่วยเจ้าหน้าที่งานสาธารณสุข (แพทย์แผนไทย)	๒
อาสาสมัครสาธารณสุข (อสม.)	๑๑๗

ข้อมูล ณ เดือนพฤษภาคม ๒๕๖๔

๕.๑ การสังคมสงเคราะห์

ภัยธรรมชาติ	จำนวน (ครั้ง)	การช่วยเหลือ จำนวน(บาท)	ประจำปีงบประมาณ ๒๕๖๔
อุทกภัย	-	-	-
วาตภัย	๒	๑๕,๑๙๑	ประจำปีงบฯ ๖๔
อัคคีภัย	-	-	-

ที่มา : งานป้องกันและบรรเทาสาธารณภัย (เดือนพฤษภาคม ๒๕๖๔)

๕.๒ ระบบการบริการพื้นฐาน

๕.๑ การคมนาคมขนส่ง

การคมนาคมถนนสายหลักติดต่อระหว่างตำบลและอำเภอ มีทางหลวงแผ่นดินและทางหลวง ห้อย
ตั้งกินผ่าน ๒ สาย โดยสายทางที่ ๑ ผ่านบ้านภักดีเจริญ บ้านโคกจ๊กจั่น เข้าสู่อำเภอเมืองอำนาจเจริญ โดยถนน
ขยางกูร และสายที่ ๒ จากองค์การบริหารส่วนตำบลห้วยไร่ ผ่านบ้านห้วยไร่ เข้าสู่อำเภอเมืองอำนาจเจริญ โดยถนน
อรุณประเสริฐ

การคมนาคมภายในหมู่บ้าน เป็นถนน คสล.และถนนลูกรัง โดยถนนลูกรังการคมนาคมไปมาไม่ค่อย
สะดวกในฤดูฝนจะมีปัญหามาก เนื่องจากมีรถสัญจรไปมาเป็นจำนวนมาก ทำให้ผิวถนนเป็นหลุม เป็นบ่อ ก่อให้เกิด
อุบัติเหตุและเป็นอันตรายได้

ถนนสายหลัก ที่ใช้เดินทางติดต่อองค์การบริหารส่วนตำบลห้วยไร่ มีเส้นทางหลัก ๒ สาย คือ

๑. เส้นทางจากถนนขยางกูรทางเข้าบ้านโคกจ๊กจั่น ถึงบ้านภักดีเจริญ หมู่ที่ ๕ ระยะทางประมาณ
๔ กิโลเมตร (ถนนลาดยาง โคกจ๊กจั่น - ดงสีโท)

๒. เส้นทาง ถนนอรุณประเสริฐ ทางเข้าเส้นข้างธนาคารเพื่อการเกษตรและสหกรณ์การเกษตร
สาขาตำบลห้วยไร่ ถึง องค์การบริหารส่วนตำบลห้วยไร่ ระยะทางประมาณ ๖ กิโลเมตร (ถนนลาดยาง ธกส.ห้วยไร่ -
ธกส.ห้วยไร่)

ถนนภายในเขตรับผิดชอบของตำบลห้วยไร่

ลำดับ	ชื่อหมู่บ้าน	ประเภทถนน							
		คสล.	ระยะทาง (เมตร)	คสม.	ระยะทาง เมตร	ลูกรัง	ระยะทาง เมตร	ดิน	ระยะทาง เมตร
๑	บ้านห้วยไร่	๗ เส้น	๘๓๑	๒ เส้น	๔๓๒	๔ เส้น	๔๘๕	-	-
๒	บ้านหาดทรายมูล	๗ เส้น	๗๙๘	๓ เส้น	๗๕๗	๒ เส้น	๔,๐๐๐	๒ เส้น	๕๕๐
๓	บ้านหนองตาใกล้	๕ เส้น	๖๓๔	๔ เส้น	๔๔๔	๒ เส้น	๗,๐๐๐	๑ เส้น	๕๐๐
๔	บ้านโคกสว่าง	๕ เส้น	๑,๒๐๕	๑ เส้น	๓๔๐	๒ เส้น	๔๘๐	๑ เส้น	๕๐
๕	บ้านภักดีเจริญ	๕ เส้น	๑,๐๕๐	๓ เส้น	๕๒๖	๑ เส้น	๑,๕๐๐	-	-
๖	บ้านห้วยนา	๕ เส้น	๗๐๒	๓ เส้น	๔๘๗	๓ เส้น	๕,๕๐๐	-	-
๗	บ้านโคกช้างมะนาย	๕ เส้น	๑,๔๗๐	๕ เส้น	๗๕๐	๓ เส้น	๘๑๖	-	-
๘	บ้านหนองแสง	๖ เส้น	๗๙๗	๒ เส้น	๓๘๘	๑ เส้น	๔,๐๐๐	-	-
๙	บ้านหนองตาใกล้	๕ เส้น	๑,๒๗๔	๒ เส้น	๓๔๓	๓ เส้น	๒,๗๓๐	-	-
๑๐	บ้านภักดีเจริญ	๕ เส้น	๖๙๓	๑ เส้น	๒๓๓	๑ เส้น	๕๕๐	-	-
	รวม	๕๙ เส้น	๙,๙๕๔		๕,๑๕๕	๒๒	๒๗,๐๓๖	๔	๑,๐๙๐

๕.๒ การไฟฟ้า

ขอเสนอผู้ให้บริการไฟฟ้าส่วนภูมิภาค ในเขตพื้นที่ตำบลห้วยไร่ อำเภอเมืองอำนาจเจริญ จังหวัดอำนาจเจริญ

ประเภทผู้ใช้ไฟฟ้า	จำนวนครัวเรือนผู้ใช้ไฟฟ้า	หมายเหตุ
ที่อยู่อาศัย	๑,๗๗๐	
ธุรกิจ	๑๒๑	
รวม	๑,๘๙๑	

ข้อมูล สำนักงานไฟฟ้าส่วนภูมิภาคจังหวัดอำนาจเจริญ ณ วันที่ กรกฎาคม ๒๕๖๔

๕.๓ การประปา

องค์การบริหารส่วนตำบลห้วยไร่ เป็นหน่วยงานที่กำกับดูแลกิจการประปาที่อยู่ในความควบคุมดูแลซึ่งได้พิจารณาให้แต่ละหมู่บ้านบริหารจัดการ ตั้งแต่ปี พ.ศ. ๒๕๕๙ จำนวน ๙ หมู่บ้าน ดังนี้

ชื่อหมู่บ้าน	จำนวนแห่ง	หน่วยงานเจ้าของงบประมาณ	ก่อสร้าง พ.ศ.	การใช้ประโยชน์		ที่ตั้งแหล่งน้ำ	ความจุ (ลบ.ม.)
				ใช้ได้	ใช้ไม่ได้		
บ้านห้วยไร่	๑	กรมทรัพยากรธรณี	๒๕๓๘	/		โรงเรียน	๑๐
บ้านหาดทรายมูล	๒	กรมทรัพยากรธรณี/อบต.	๒๕๕๒	/		ดอนปู่ตา/วัดหาดทรายมูล	๒๕
บ้านหนองตาใกล้	๒	โยธาธิการ/อบต.	๒๕๕๒	/		วัดบ้านหนองตาใกล้	๒๐
บ้านโคกสว่าง	๑	โยธาธิการ	๒๕๓๙	/		ติดเส้นทางไปบ้านหัวนา	๒๐
"	๑	อบต.	๒๕๕๖	/		ศาลากลางบ้าน	๕
บ้านภักดีเจริญ	๑	รพช.	๒๕๕๑	-	/	วัดพันอวิชา	๓๐
บ้านหัวนา	๑	กรมอนามัย	๒๕๓๙	/		บ้านหัวนา หมู่ที่ ๒	๑๐๐
บ้านโคกขามมะปาย	๑	โยธาธิการ	๒๕๓๘	/		สามแยกไปบ้านหนองแสง	๒๐
บ้านหนองแสง	๑	โยธาธิการ/อบต.	๒๕๕๘	/		วัดบ้านหนองแสง	๒๐
บ้านภักดีเจริญ	๓	๑. อบจ.	๒๕๓๘	/		วัดป่าภักดีเจริญ	๑๐
		๒. อบต.	๒๕๕๑	/		สระหนองแวง	๑๐
		๓. กรมอนามัย หมู่ที่ ๕,๗,๑๐	๒๕๕๓	/		สระหนองแวง	๑๐๐

ที่มา : กองช่าง

๕.๔ โทรศัพท์

- มีโทรศัพท์ให้บริการ และส่วนตัวในเขตพื้นที่ตำบลห้วยไร่ ดังนี้

ชุมชนสาย	ตำบลห้วยไร่				จำนวนตู้ โทรศัพท์ สาธารณะ
	ที่อยู่อาศัย	ส่วนราชการ	ธุรกิจ	โทรศัพท์ สาธารณะ	
จำนวนเลขหมาย	๑๕	๗	๑	๒	๒
รวม	๑๕	๗	๑	๒	๒

ที่มา : บริษัท ทีไอที จำกัด (มหาชน) ส่วนบริการลูกค้า จังหวัดอำนาจเจริญ (เดือน มิถุนายน ๒๕๖๔)

๕.๕ แหล่งเศรษฐกิจ

๕.๕.๑ การท่องเที่ยว

๕.๕.๑.๑ แหล่งเที่ยวในเขตองค์การบริหารส่วนตำบลห้วยไร่ ที่สำคัญ ดังนี้

วัดป่าสุวรรณาราม ตั้งอยู่บนถนนลาดยางข้างที่ทำการองค์การบริหารส่วนตำบลห้วยไร่ เส้นไป
อำเภอเมือง (สาขาอำนาจเจริญ) บ้านห้วยไร่ หมู่ที่ ๑ มีวัตถุโบราณสถานที่น่าสนใจ เช่น พระพุทธรูปสมัย
ลพบุรี

วัดคอยสวรรค์ ตั้งอยู่บ้านหนองตาใกล้ หมู่ที่ ๓ ตำบลห้วยไร่ เชื่อมต่อดำบลบุ่ง อำเภอเมือง
อำนาจเจริญ จังหวัดอำนาจเจริญ มีพระพุทธรูปองค์ใหญ่ที่น่าสนใจการบูชา สภาพแวดล้อมน่าพักผ่อนหย่อนใจ

๖.๓ การพาณิชย์และกลุ่มอาชีพ

สินค้า OTOP เขตตำบลห้วยไร่

ประเภท	ชื่อกลุ่ม	ที่ตั้ง/เบอร์โทรศัพท์	รายการสินค้า
ข้าว	กลุ่มผลิตข้าวปลอดสารพิษ	หมู่ที่ ๓ บ้านหนองตาโกลี	ข้าวหอมมะลิ, ข้าวกล้อง
	กลุ่มศูนย์ผลิตเมล็ดพันธุ์ข้าวบ้านห้วยไร่	หมู่ที่ ๑ บ้านห้วยไร่	พันธุ์ข้าวหอมมะลิ
หัตถกรรม	กลุ่มศูนย์ส่งเสริมและผลิตพันธุ์ข้าวชุมชนบ้านโคกช้างมะนาย	หมู่ที่ ๗ บ้านโคกช้างมะนาย	พันธุ์ข้าวหอมมะลิ
	กลุ่มทอผ้าพื้นบ้านโคกสว่าง	หมู่ที่ ๕ บ้านโคกสว่าง	ผลิตภัณฑ์ผ้าฝ้าย, ผ้าไหม
	กลุ่มทอผ้าพื้นบ้านภักดีเจริญ	หมู่ที่ ๕ บ้านภักดีเจริญ	ผลิตภัณฑ์ผ้าฝ้าย, ผ้าไหม
	กลุ่มทอผ้าพื้นบ้านโคกช้างมะนาย	หมู่ที่ ๗ บ้านโคกช้างมะนาย	ผลิตภัณฑ์ผ้าฝ้าย, ผ้าไหม
	กลุ่มจักสานบ้านห้วยนา	หมู่ที่ ๖ บ้านห้วยนา	ผลิตภัณฑ์จักสานหมวก
	กลุ่มส่งเสริมอาชีพลวดหนาม	หมู่ที่ ๖ บ้านห้วยนา	ผลิตภัณฑ์ลวดหนาม
	กลุ่มทอเสื่อ	หมู่ที่ ๗ บ้านโคกช้างมะนาย	ผลิตภัณฑ์เสื่อ
	กลุ่มหมอนจิต	หมู่ที่ ๑๐ บ้านภักดีเจริญ	ผลิตภัณฑ์หมอนจิต

๗. เศรษฐกิจพอเพียงท้องถิ่น (ด้านการเกษตรและแหล่งน้ำ)

๗.๑ ข้อมูลด้านการเกษตร

การประกอบอาชีพส่วนมากในเขตตำบลห้วยไร่ ประกอบอาชีพด้านการเกษตรกรรม อาชีพการทำนาเป็นอาชีพหลัก โดยมีผลผลิตในด้านการเกษตรกรรมเป็นส่วนใหญ่

๗.๓ ข้อมูลด้านแหล่งเพื่อการอุปโภค บริโภค

ชื่อหมู่บ้าน	จำนวน แห่ง	หน่วยงานเจ้าของ งบประมาณ	ก่อสร้าง พ.ศ.	การใช้ ประโยชน์		ที่ตั้งแหล่งน้ำ	ความจุ (ลบ.ม.)
				ใช้ได้	ใช้ ไม่ได้		
บ้านห้วยไร่	๑	กรมทรัพยากรธรณี	๒๕๓๘	/		โรงเรียน	๑๐
บ้านหาดทรายมูล	๒	กรมทรัพยากรธรณี/ อบต.	๒๕๕๒	/		ดอนปู่ตา/วัดหาดทราย มูล	๒๕
บ้านหนองตาโกส	๒	โยธาธิการ/อบต.	๒๕๕๒	/		วัดบ้านหนองตาโกส	๒๐
บ้านโคกสว่าง	๑	โยธาธิการ	๒๕๓๙	/		ติดเส้นทางไปบ้านหัว นา	๒๐
"	๑	อบต.	๒๕๕๖	/		ศาลากลางบ้าน	๕
บ้านกักตังเจริญ	๑	รพช.	๒๕๕๑	-	/	วัดพันอวิชา	๓๐
บ้านหัวนา	๑	กรมอนามัย	๒๕๓๙	/		บ้านหัวนา หมู่ที่ ๖	๑๐๐
บ้านโคกช้างมะ นาย	๑	โยธาธิการ	๒๕๓๘	/		สามแยกไปบ้านหนอง แสง	๒๐
บ้านหนองแสง	๑	โยธาธิการ/อบต.	๒๕๕๘	/		วัดบ้านหนองแสง	๒๐
บ้านกักตังเจริญ	๓	๑. อบจ.	๒๕๓๘	/		วัดป่ากักตังเจริญ	๑๐
		๒. อบต.	๒๕๔๑	/		สระหนองวาง	๑๐
		๓. กรมอนามัย หมู่ที่ ๕,๗,๑๐	๒๕๕๓	/		สระหนองวาง	๑๐๐

๔ ศาสนา ประเพณี วัฒนธรรม

องค์การบริหารส่วนตำบลห้วยไร่ ประชาชนส่วนใหญ่นับถือศาสนาพุทธ จึงมีความผูกพันกับขนบธรรมเนียมประเพณี และผู้มีจิตใจเมตตา เอื้อเฟื้อเผื่อแผ่ มีประเพณีเก่าแก่ที่ยึดมั่น และถือปฏิบัติสืบเนื่องกันมานาน เช่น

๑. บุญบั้งไฟ คือบุญเดือนหก เป็นประเพณีของฝนที่มีมาตั้งแต่โบราณกาล การแห่บั้งไฟนั้นจะจัดเป็นขบวนพ็อนรำ หรือเจิ้ง มีลีสื่ออ่อนข้อยงดงาม ตามประเพณีท้องถิ่น บั้งไฟมีหลายขนาดที่จัดแข่งขัน

๒. ประเพณีสืบสานวัฒนธรรมประเพณีสงกรานต์และวันผู้สูงอายุ กำหนดขึ้นในช่วงเดือนห้า หรือเดือนเมษายนของทุกปี ในวันที่ ๘ หรือ ๙ หรือ ๑๐ ของเดือน โดยมีกิจกรรมต่าง ๆ คือ พิธีบุญตักบาตร, การละเล่นแสดงออกของผู้สูงอายุ, กิจกรรมแลกเปลี่ยนความคิดเห็นของผู้สูงอายุ, รดน้ำขอพรผู้สูงอายุ, รับประทานอาหารเที่ยงร่วมกัน

๓. ประเพณีปรีวาตกรรมปฏิบัติธรรม เพื่อเป็นการส่งเสริม พี่นฟู วัฒนธรรมประเพณีอันดีงามของพระภิกษุสงฆ์ อุบาสก อุบาสิกา และพุทธศาสนิกชน ได้ปฏิบัติธรรมตามหลักของพระพุทธศาสนา ซึ่งมีความสงบสุข ซึ่งได้จัดขึ้นเป็นประจำทุกปีในช่วงเดือนมกราคม ในระหว่างวันที่ ๒๐-๓๐ มกราคม ของทุกปี จำนวน ๑๑ วัน

๔. ประเพณีอนุรักษ์ พี่นฟู ประเพณีเข้าพรรษา เพื่อเป็นการส่งเสริมอนุรักษ์พี่นฟู ประเพณีวัฒนธรรมท้องถิ่นให้ยั่งยืน และสืบต่อกันมาตลอด เป็นการถวายสักการะแด่พระภิกษุสงฆ์

๘.๑ การนับถือศาสนา

ผู้นับถือศาสนาพุทธ ร้อยละ ๑๐๐ ของประชากรทั้งหมดในเขตตำบลห้วยไร่ มีวัดที่อยู่ในเขตพื้นที่ จำนวน ๗ วัด สำนักสงฆ์ จำนวน ๓ แห่ง และดอนเจ้าปู่ จำนวน ๕ แห่ง

ประเภท	จำนวน	ชื่อ	สถานที่ตั้ง
๑. วัด	๗ แห่ง	๑. วัดจันทิมา	หมู่ที่ ๑ บ้านห้วยไร่
		๒. วัดหนองตาโกลี	หมู่ที่ ๓ บ้านหนองตาโกลี
		๓. วัดดอยสวรรค์	หมู่ที่ ๓ บ้านหนองตาโกลี
		๔. วัดบ้านโคกสว่าง	หมู่ที่ ๔ บ้านโคกสว่าง
		๕. วัดพันธวิชา	หมู่ที่ ๕ บ้านภักดีเจริญ
		๖. วัดป่าสุวรรณาราม	หมู่ที่ ๗ บ้านโคกช้างมะนาย
		๗. วัดบ้านหนองแสง	หมู่ที่ ๘ บ้านหนองแสง
๒. สำนักสงฆ์	๓ แห่ง	๑. สำนักสงฆ์บ้านหาดทรายมูล	หมู่ที่ ๒ บ้านหาดทรายมูล
		๒. วัดโนนโพนเมือง	หมู่ที่ ๖ บ้านห้วยนา
		๓. สำนักสงฆ์ภักดีเจริญธรรมาวาส	หมู่ที่ ๑๐ บ้านภักดีเจริญ
๓. ดอนเจ้าปู่	๕ แห่ง	๑. ดอนปู่ตาบ้านหาดทรายมูล	หมู่ที่ ๒
		๒. ดอนปู่ตาบ้านหนองตาโกลี	หมู่ที่ ๓,๙
		๓. ดอนปู่ตาบ้านโคกสว่าง	หมู่ที่ ๔
		๔. ดอนปู่ตาบ้านภักดีเจริญ	หมู่ที่ ๕,๑๐
		๕. ดอนปู่ตาบ้านหนองแสง	หมู่ที่ ๘

๔๒ ภูมิปัญญาท้องถิ่น ภาษาล้าน

ลำดับ	ชื่อผู้รู้	ที่อยู่	ภูมิปัญญา/ ความถนัด
๑	นางสร้อย บุญเมือง	หมู่ที่ ๑ บ้านห้วยไร่	นวดแผนโบราณ
๒	นายสวิต พลเดช	บ้านเลขที่ ๖๑ หมู่ที่ ๒ บ้านหาดทรายมูล	หมอยาสมุนไพร
๓	นายสา ธรรมโรจน์	หมู่ที่ ๒ บ้านหาดทรายมูล	หมอยาสมุนไพร
๔	นายหนูเอี่ยม เจริญรัตน์	หมู่ที่ ๒ บ้านหาดทรายมูล	สุชัญญ์
๕	นายสี เจริญสุข	หมู่ที่ ๒ บ้านหาดทรายมูล	เป่าพิซ
๖	นายทองแดง ประทุม	หมู่ที่ ๒ บ้านหาดทรายมูล	หมอน้ำมัน
๗	นายจันทา ประทุม	หมู่ที่ ๒ บ้านหาดทรายมูล	นวดแผนไทย
๘	นายแสง พลธานี	บ้านเลขที่ ๒ หมู่ที่ ๓ บ้านหนองตาใกล้	จารีตประเพณี
๙	นายวิจิต ลินจันทร์	บ้านเลขที่ ๑๘ หมู่ที่ ๔ บ้านโคกสว่าง	จักสาน
๑๐	นางอู๋ ทาชัย	บ้านเลขที่ ๓ หมู่ที่ ๗ บ้านโคกช้างมะนาย	หมอคำแย
๑๑	นายเลื่อน คำผาลา	บ้านเลขที่ ๓๐ หมู่ที่ ๗ บ้านโคกช้างมะนาย	หมอน้ำมัน
๑๒	นางคำพันธ์ บำรุงสวัสดิ์	บ้านเลขที่ ๑๙ หมู่ที่ ๗ บ้านโคกช้างมะนาย	นวดแผนไทย
๑๓	นายพวย คณะชัย	บ้านเลขที่ ๒๗ หมู่ที่ ๗ บ้านโคกช้างมะนาย	ไร่นาสวนผสม
๑๔	นายนวลศรี ส่องใส	บ้านเลขที่ ๑๔๐ หมู่ที่ ๗ บ้านโคกช้างมะนาย	หมอดิน
๑๕	นายสุทัศน์ ท่อบ่อ	บ้านเลขที่ ๑๓๖ หมู่ที่ ๗ บ้านโคกช้างมะนาย	หมอยาสมุนไพร
๑๖	นางสมบุญ มั่นคง	หมู่ที่ ๘ บ้านหนองแสง	นวดแผนโบราณ

๔๒ สินค้าพื้นเมืองและของที่ระลึก

ประเภท	ชื่อกลุ่ม	ที่ตั้ง/เบอร์โทรศัพท์	รายการสินค้า
ข้าว	กลุ่มผลิตข้าวปลอดสารพิษ	หมู่ที่ ๓ บ้านหนองตาโก๊ต	ข้าวหอมมะลิ, ข้าวกล้อง
	กลุ่มศูนย์ผลิตเมล็ดพันธุ์ข้าว บ้านห้วยไร่	หมู่ที่ ๑ บ้านห้วยไร่	พันธุ์ข้าวหอมมะลิ
	กลุ่มศูนย์ส่งเสริมและผลิตพันธุ์ข้าว ชุมชนบ้านโคกช้างมะนาย	หมู่ที่ ๗ บ้านโคกช้างมะนาย	พันธุ์ข้าวหอมมะลิ
หัตถกรรม	กลุ่มทอผ้าพื้นบ้านโคกสว่าง	หมู่ที่ ๔ บ้านโคกสว่าง	ผลิตภัณฑ์ผ้าฝ้าย, ผ้าไหม
	กลุ่มทอผ้าพื้นบ้านภักดีเจริญ	หมู่ที่ ๕ บ้านภักดีเจริญ	ผลิตภัณฑ์ผ้าฝ้าย, ผ้าไหม
	กลุ่มทอผ้าพื้นบ้านโคกช้างมะนาย	หมู่ที่ ๗ บ้านโคกช้างมะนาย	ผลิตภัณฑ์ผ้าฝ้าย, ผ้าไหม
	กลุ่มจักสานบ้านห้วยนา	หมู่ที่ ๖ บ้านห้วยนา	ผลิตภัณฑ์จักสานหมวก
	กลุ่มส่งเสริมอาชีพลาวหนาม	หมู่ที่ ๖ บ้านห้วยนา	ผลิตภัณฑ์ลาวหนาม
	กลุ่มทอเสื่อ	หมู่ที่ ๗ บ้านโคกช้างมะนาย	ผลิตภัณฑ์เสื่อ
	กลุ่มหมอนซิด	หมู่ที่ ๑๐ บ้านภักดีเจริญ	ผลิตภัณฑ์หมอนซิด

๔. ทรัพยากรธรรมชาติ

๔.๑ น้ำ

๑) หนอง บึง จำนวน ๙ แห่ง

- ๑.๑ หนองคำปลากั้ง
- ๑.๒ หนองวังเดือนห้า
- ๑.๓ หนองทิดขันตี
- ๑.๔ หนองแวง
- ๑.๕ หนองบักบัว
- ๑.๖ หนองฮ้องหิน
- ๑.๗ หนองฮีป้อง,หนองฮีโปก
- ๑.๘ หนองบัวใหญ่
- ๑.๙ หนองกกพอก

๒) สระน้ำ ลำห้วย ลำคลอง จำนวน ๑๙ แห่ง

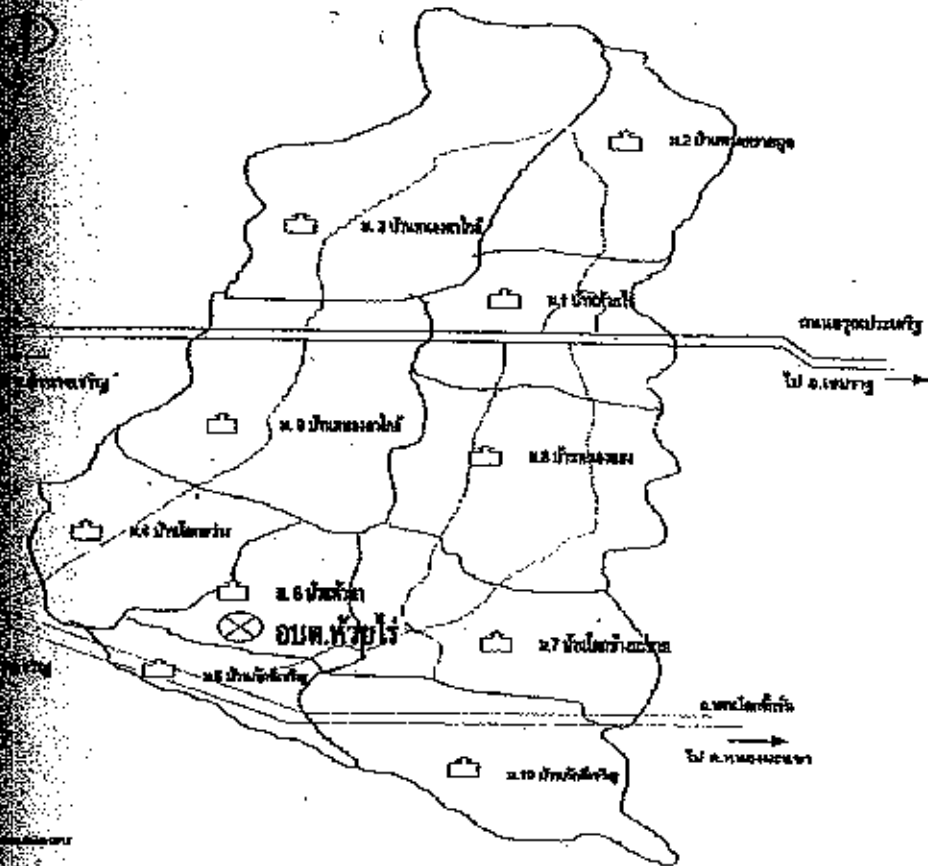
- ๒.๑ สระน้ำสาธารณะบ้านหาดทรายมูล
- ๒.๒ สระน้ำสาธารณะบ้านโคกสว่าง
- ๒.๓ สระน้ำสาธารณะบ้านหนองแสง
- ๒.๔ สระน้ำสาธารณะคอนปู่ตาบ้านภักดีเจริญ หมู่ที่ ๕
- ๒.๕ สระน้ำสาธารณะวัดพันริชาบ้านภักดีเจริญหมู่ที่ ๕
- ๒.๖ สระน้ำสาธารณะดอนบ่หาดทรายขาว บ้านหนองคาไถล หมู่ที่ ๓
- ๒.๗ ลำห้วยไร่
- ๒.๘ ลำห้วยถ้ำปลา
- ๒.๙ ลำห้วยวังมน
- ๒.๑๐ ลำห้วยหนองสิง
- ๒.๑๑ ลำห้วยจับลิ้น
- ๒.๑๒ ลำห้วยคำอีเป
- ๒.๑๓ ลำห้วยจับลิ้น
- ๒.๑๔ ลำห้วยยาง
- ๒.๑๕ ลำห้วยสะแบง
- ๒.๑๖ ลำห้วยปลาแดก
- ๒.๑๗ ลำห้วยหนองหอย
- ๒.๑๘ ลำห้วยทับตาง
- ๒.๑๙ ลำห้วยหมู

๘๒ ป่าไม้

ลำดับที่	ชื่อป่าไม้ในชุมชน	จำนวน (ไร่)
๑	ป่าชุมชนดอนบ่หาดทรายขาว บ้านหนองตาใกล้ หมู่ที่ ๓	๖๘ ไร่
๒	ป่าภูโค้ง บ้านหนองตาใกล้ หมู่ที่ ๓	๒๐๐ ไร่
๓	ป่าดอนปู่ตา บ้านภักดีเจริญ หมู่ที่ ๕	๒๒ ไร่
๔	ป่าวัดสุขวาราม บ้านโคกช้างมะนาย หมู่ที่ ๗	๗๕ ไร่
๕	ป่าช้าเก่า บ้านหนองแสง หมู่ที่ ๘	๑๕ ไร่
๖	ป่าดอนปู่ตา บ้านหนองแสง หมู่ที่ ๘	๘ ไร่
๗	ป่าช้าเก่า บ้านหนองตาใกล้ หมู่ที่ ๙	๓๕ ไร่
๘	ป่าชุมชนดอนมะเกลือ บ้านภักดีเจริญ หมู่ที่ ๑๐	๖๘ ไร่

คู่มือองค์การบริหารส่วนตำบลห้วยไร่ อำเภอเมืองอำนาจเจริญ จังหวัดอำนาจเจริญ

แผนที่ตำบลห้วยไร่



๒. การเลือกตั้ง

๒.๑. เลือกตั้งระดับท้องถิ่น ในระหว่างปี พ.ศ. ๒๕๕๔ - ๒๕๕๖ องค์การบริหารส่วนตำบลห้วยไร่
จำนวน ๓ ครั้ง ดังนี้

วัน/เดือน/ปี	จำนวนผู้มีสิทธิ	จำนวนผู้มาใช้สิทธิ		หมายเหตุ
		จำนวน	ร้อยละ	
มีนาคม ๒๕๕๔	๔๔๒	๓๒๖	๗๓.๗๖	เลือกตั้งซ่อม(ส.อบต. ม.๕
สิงหาคม ๒๕๕๕	๔๑๔	๓๐๓	๗๓.๑๘	เลือกตั้งซ่อม(ส.อบต.) ม.๕
ตุลาคม ๒๕๕๖	๔,๒๒๐	๓,๔๔๐	๘๑.๕๒	เลือกตั้ง ส.อบต.นายก อบต.(กรณีการขาด)

๒.๒ ประชากร

๒.๒.๑ ข้อมูลเกี่ยวกับจำนวนประชากร

ที่	หมู่บ้าน	จำนวนประชากร			จำนวนหลังคาเรือน (หลังคา)
		ชาย	หญิง	รวม	
๑	บ้านห้วยไร่	๒๕๒	๓๓๓	๕๖๕	๑๘๓
๒	บ้านหาดทรายมูล	๓๘๒	๓๕๕	๗๓๗	๒๔๕
๓	บ้านหนองตาโกส	๕๑๙	๕๑๓	๑,๐๓๒	๒๗๑
๔	บ้านโคกสว่าง	๑๕๙	๑๖๕	๓๒๔	๑๐๘
๕	บ้านกักดีเจริญ	๒๙๙	๓๐๘	๖๐๗	๑๗๖
๖	บ้านห้วยนา	๒๙๓	๒๘๒	๕๗๕	๑๘๗
๗	บ้านโคกช้างมะนาย	๒๙๗	๒๙๙	๕๙๖	๑๘๑
๘	บ้านหนองแสง	๑๙๗	๒๐๕	๔๐๒	๑๒๐
๙	บ้านหนองตาโกส	๓๓๔	๓๐๐	๖๓๔	๒๐๘
๑๐	บ้านกักดีเจริญ	๑๔๗	๑๕๓	๓๐๐	๙๕
รวม		๒,๘๗๙	๒,๘๘๙	๕,๗๖๘	๑,๗๗๐

ที่มา: ฝ่ายทะเบียนและบัตรอำเภอเมืองอำนาจเจริญ (ณ เดือนมีนาคม ๒๕๖๔)

สภาพทางสังคม

๑ การศึกษา

ศูนย์พัฒนาเด็กเล็กองค์การบริหารส่วนตำบลห้วยไร่

จำนวน ๒ แห่ง

ที่	ศูนย์พัฒนาเด็กเล็ก	จำนวนเด็กนักเรียน		
		ชาย	หญิง	รวม
๑	บ้านหนองตาใกล้	๓๓	๓๖	๖๙
๒	บ้านภักดีเจริญ	๒๐	๒๒	๔๒

ข้อมูล ณ เดือนพฤษภาคม ๒๕๖๔

- ศูนย์เด็กก่อนเกณฑ์

จำนวน ๑ แห่ง

ที่	ศูนย์พัฒนาเด็กเล็ก	จำนวนเด็กนักเรียน		
		ชาย	หญิง	รวม
๑	วัดจันทิมา	๒๓	๘	๓๑

ข้อมูล ณ เดือนพฤษภาคม ๒๕๖๔

- โรงเรียนประถมศึกษา

จำนวน ๑ แห่ง

ที่	โรงเรียน	จำนวนเด็กนักเรียน
๑	ห้วยไร่หาดทรายมูล	๗๘

ข้อมูล ณ เดือนมีนาคม ๒๕๖๔

- โรงเรียนมัธยมศึกษา (ขยายโอกาส)

จำนวน ๑ แห่ง

ที่	โรงเรียน	จำนวนเด็กนักเรียน
๑	บ้านภักดีเจริญห้วยนาโคกจ่ามมะนาย	๒๐๐

๒.๒ สาธารณสุข

โรงพยาบาลส่งเสริมสุขภาพตำบล จำนวน ๒ แห่ง

โรงพยาบาลส่งเสริมสุขภาพตำบลห้วยไร่ สถานที่ตั้ง บ้านห้วยไร่ หมู่ที่ ๑

โรงพยาบาลส่งเสริมตำบลภักดีเจริญ สถานที่ตั้ง บ้านภักดีเจริญ หมู่ที่ ๑๐

จำนวนบุคลากรทางการแพทย์ที่ปฏิบัติหน้าที่ในสถานพยาบาลในเขตตำบลห้วยไร่
อัตรากำลังทางการแพทย์

ประเภท	บุคลากรในสถานพยาบาล
นักวิชาการสาธารณสุขชำนาญการ	๒
นักวิชาการสาธารณสุข	-
พยาบาลวิชาชีพ	๓
เจ้าพนักงานทันตสาธารณสุข	๑
เจ้าพนักงานสาธารณสุข (แพทย์แผนไทย)	-
ผู้ช่วยเจ้าพนักงานสาธารณสุข (แพทย์แผนไทย)	๒
อาสาสมัครสาธารณสุข (อสม.)	๑๑๗

ข้อมูล ณ เดือนพฤษภาคม ๒๕๖๔

การสังคมสงเคราะห์

ภัยธรรมชาติ	จำนวน (ครั้ง)	การช่วยเหลือ จำนวน(บาท)	ประจำปีงบ ประมาณ ๒๕๖๔
อุทกภัย	-	-	-
วาตภัย	๒	๑๕,๑๙๑	ประจำปีงบฯ ๖๔
อัคคีภัย	-	-	-

ที่มา : งานป้องกันและบรรเทาสาธารณภัย (เดือนพฤษภาคม ๒๕๖๔)

ระบบการบริการพื้นฐาน

๕.๑ การคมนาคมขนส่ง

การคมนาคมถนนสายหลักติดต่อระหว่างตำบลและอำเภอ มีทางหลวงแผ่นดินและทางหลวง ท้องถิ่นผ่าน ๒ สาย โดยสายทางที่ ๑ ผ่านบ้านภักดีเจริญ บ้านโคกจ๊กจั่น เข้าสู่อำเภอเมืองอำนาจเจริญ โดยถนน ขงกูร์ และสายที่ ๒ จากองค์การบริหารส่วนตำบลห้วยไร่ ผ่านบ้านห้วยไร่ เข้าสู่อำเภอเมืองอำนาจเจริญ โดยถนน ประเสริฐ

การคมนาคมภายในหมู่บ้าน เป็นถนน คสล.และถนนลูกรัง โดยถนนลูกรังการคมนาคมไปมาไม่ค่อย ง่ายในฤดูฝนจะมีปัญหามาก เนื่องจากมีรถสัญจรไปมาเป็นจำนวนมาก ทำให้ผิวถนนเป็นหลุม เป็นบ่อ ก่อให้เกิด ฝุ่นและเป็นอันตรายได้

ถนนสายหลัก ที่ใช้เดินทางติดต่อองค์การบริหารส่วนตำบลห้วยไร่ มีเส้นทางหลัก ๒ สาย คือ

๑. เส้นทางจากถนนขงกูร์ทางเข้าบ้านโคกจ๊กจั่น ถึงบ้านภักดีเจริญ หมู่ที่ ๕ ระยะทางประมาณ ๖ กิโลเมตร (ถนนลาดยาง โคกจ๊กจั่น - ดงสีโท)

๒. เส้นทาง ถนนอรุณประเสริฐ ทางเข้าเส้นข้างธนาคารเพื่อการเกษตรและสหกรณ์การเกษตร ตำบลห้วยไร่ ถึง องค์การบริหารส่วนตำบลห้วยไร่ ระยะทางประมาณ ๖ กิโลเมตร (ถนนลาดยาง ธกส.ห้วยไร่ - ห้วยไร่)

ถนนภายในเขตรับผิดชอบของตำบลห้วยไร่

หมู่ที่	ชื่อหมู่บ้าน	ประเภทถนน							
		คสล.	ระยะทาง (เมตร)	คสม.	ระยะทาง เมตร	ลูกรัง	ระยะทาง เมตร	ดิน	ระยะทาง เมตร
๑	บ้านห้วยไร่	๗ เส้น	๘๓๑	๒ เส้น	๔๓๒	๔ เส้น	๙๘๕	-	-
๒	บ้านหาดทรายมูล	๗ เส้น	๗๙๘	๓ เส้น	๗๕๗	๒ เส้น	๔,๐๐๐	๒ เส้น	๕๕๐
๓	บ้านหนองตาใกล้	๕ เส้น	๖๓๔	๔ เส้น	๙๔๙	๒ เส้น	๗,๐๐๐	๑ เส้น	๕๐๐
๔	บ้านโคกสว่าง	๕ เส้น	๑,๒๐๕	๑ เส้น	๑๙๐	๒ เส้น	๔๘๐	๑ เส้น	๕๐
๕	บ้านกักตังเจริญ	๕ เส้น	๑,๐๕๐	๓ เส้น	๕๒๖	๑ เส้น	๑,๕๐๐	-	-
๖	บ้านห้วยนา	๕ เส้น	๙๐๒	๓ เส้น	๕๘๗	๑ เส้น	๕,๕๐๐	-	-
๗	บ้านโคกช้างมะนาย	๕ เส้น	๑,๔๗๐	๕ เส้น	๗๕๐	๓ เส้น	๘๑๖	-	-
๘	บ้านหนองแสง	๖ เส้น	๗๙๗	๒ เส้น	๓๘๘	๑ เส้น	๔,๐๐๐	-	-
๙	บ้านหนองตาใกล้	๙ เส้น	๑,๒๗๔	๒ เส้น	๓๔๓	๓ เส้น	๒,๙๓๐	-	-
๑๐	บ้านกักตังเจริญ	๕ เส้น	๖๙๓	๑ เส้น	๒๓๓	๑ เส้น	๕๕๐	-	-
รวม		๕๙ เส้น	๙,๙๕๔		๕,๑๔๕	๒๒	๒๗,๐๓๖	๔	๑,๐๙๐

๕.๒ การไฟฟ้า

แบบฟอร์มผู้ให้บริการไฟฟ้าส่วนภูมิภาค ในเขตพื้นที่ตำบลห้วยไร่ อำเภอเมืองอำนาจเจริญ จังหวัดอำนาจเจริญ

ประเภทผู้ใช้ไฟฟ้า	จำนวนครัวเรือนผู้ใช้ไฟฟ้า	หมายเหตุ
ที่อยู่อาศัย	๑,๗๗๐	
ธุรกิจ	๑๒๑	
รวม	๑,๘๙๑	

ข้อมูล สำนักงานไฟฟ้าส่วนภูมิภาคจังหวัดอำนาจเจริญ ณ วันที่ กรกฎาคม ๒๕๖๔

๕.๓ การประปา

องค์การบริหารส่วนตำบลห้วยไร่ เป็นหน่วยงานที่กำกับดูแลกิจการประปาที่อยู่ในความควบคุมดูแลซึ่ง
 ปรมาให้แก่หมู่บ้านบริหารจัดการ ตั้งแต่ปี พ.ศ. ๒๕๔๙ จำนวน ๙ หมู่บ้าน ดังนี้

หมู่บ้าน	จำนวน แห่ง	หน่วยงานเจ้าของ งบประมาณ	ก่อสร้าง พ.ศ.	การใช้ ประโยชน์		ที่ตั้งแหล่งน้ำ	ความจุ (ลบ.ม.)
				ใช้ได้	ใช้ ไม่ได้		
ห้วยไร่	๑	กรมทรัพยากรธรณี	๒๕๓๘	/		โรงเรียน	๑๐
ห้วยทรายมูล	๒	กรมทรัพยากรธรณี/ อบต.	๒๕๕๒	/		ดอนปู่ตา/วัดหาดทราย มูล	๒๕
หนองตาใกล้	๒	โยธาธิการ/อบต.	๒๕๕๒	/		วัดบ้านหนองตาใกล้	๒๐
หนองสว่าง	๑	โยธาธิการ	๒๕๓๙	/		ติดเส้นทางไปบ้านหัว นา	๒๐
	๑	อบต.	๒๕๕๖	/		ศาลากลางบ้าน	๕
วัดเจ็ญ	๑	รพช.	๒๕๔๑	-	/	วัดพันริ้ว	๓๐
บ้าน	๑	กรมอนามัย	๒๕๓๙	/		บ้านหัวนา หมู่ที่ ๖	๑๐๐
หนองมะ	๑	โยธาธิการ	๒๕๓๘	/		สามแยกไปบ้านหนอง แสง	๒๐
หนองแสง	๑	โยธาธิการ/อบต.	๒๕๕๘	/		วัดบ้านหนองแสง	๒๐
เจ็ญ	๓	๑. อบจ.	๒๕๓๘	/		วัดป่าภักดีเจ็ญ	๓๐
		๒. อบต.	๒๕๕๑	/		สระหนองแวง	๑๐
		๓. กรมอนามัย หมู่ที่ ๕,๗,๑๐	๒๕๕๓	/		สระหนองแวง	๑๐๐

ที่มา : กองช่าง

๕.๔ โทรศัพท์

มีโทรศัพท์ให้บริการ และส่วนตัวในเขตพื้นที่ตำบลห้วยไร่ ดังนี้

ชมสาย	ตำบลห้วยไร่				จำนวนตู้ โทรศัพท์ สาธารณะ
	ที่อยู่อาศัย	ส่วนราชการ	ธุรกิจ	โทรศัพท์ สาธารณะ	
บ้านเลขหมาย	๑๕	๗	๑	๒	๒
รวม	๑๕	๗	๑	๒	๒

ที่มา : บริษัท ทีโอที จำกัด (มหาชน) ส่วนบริการลูกค้า จังหวัดอำนาจเจริญ (เดือน มิถุนายน ๒๕๖๔)

๕.๕ เศรษฐกิจ

๕.๕.๑ การท่องเที่ยว

ท่องเที่ยวในเขตองค์การบริหารส่วนตำบลห้วยไร่ ที่สำคัญ ดังนี้

วัดป่าสุวนาราม ตั้งอยู่บนลาดยางข้างที่ทำการองค์การบริหารส่วนตำบลห้วยไร่ เส้นไป (กศ.สาขาอำนาจเจริญ) บ้านห้วยไร่ หมู่ที่ ๑ มีวัตถุโบราณสถานที่น่าสนใจ เช่น พระพุทธรูปสมัย ลพบุรี

วัดดอยสวรรค์ ตั้งอยู่บ้านหนองตาโกส หมู่ที่ ๓ ตำบลห้วยไร่ เชื่อมต่อด้านบึง อำเภอเมือง (อำนาจเจริญ) จังหวัดอำนาจเจริญ มีพระพุทธรูปองค์ใหญ่ที่น่าสักการบูชา สภาพแวดล้อมน่าพักผ่อนหย่อนใจ

๖.๓ การพาณิชย์และกลุ่มอาชีพ

สินค้า OTOP เขตตำบลห้วยไร่

ประเภท	ชื่อกลุ่ม	ที่ตั้ง/เบอร์โทรศัพท์	รายการสินค้า
ข้าว	กลุ่มผลิตข้าวปลอดสารพิษ	หมู่ที่ ๓ บ้านหนองตาใกล้	ข้าวหอมมะลิ, ข้าวกล้อง
	กลุ่มศูนย์ผลิตเมล็ดพันธุ์ข้าว บ้านห้วยไร่	หมู่ที่ ๑ บ้านห้วยไร่	พันธุ์ข้าวหอมมะลิ
	กลุ่มศูนย์ส่งเสริมและผลิตพันธุ์ข้าว ชุมชนบ้านโคกช้างมะนาย	หมู่ที่ ๗ บ้านโคกช้างมะนาย	พันธุ์ข้าวหอมมะลิ
หัตถกรรม	กลุ่มทอผ้าพื้นบ้านโคกสว่าง	หมู่ที่ ๔ บ้านโคกสว่าง	ผลิตภัณฑ์ผ้าฝ้าย, ผ้าไหม
	กลุ่มทอผ้าพื้นบ้านภักดีเจริญ	หมู่ที่ ๕ บ้านภักดีเจริญ	ผลิตภัณฑ์ผ้าฝ้าย, ผ้าไหม
	กลุ่มทอผ้าพื้นบ้านโคกช้างมะนาย	หมู่ที่ ๗ บ้านโคกช้างมะนาย	ผลิตภัณฑ์ผ้าฝ้าย, ผ้าไหม
	กลุ่มจักสานบ้านห้วยนา	หมู่ที่ ๖ บ้านห้วยนา	ผลิตภัณฑ์จักสานหมวก
	กลุ่มส่งเสริมอาชีพลวดหนาม	หมู่ที่ ๖ บ้านห้วยนา	ผลิตภัณฑ์ลวดหนาม
	กลุ่มทอเสื่อ	หมู่ที่ ๗ บ้านโคกช้างมะนาย	ผลิตภัณฑ์เสื่อ
	กลุ่มหมอนขิด	หมู่ที่ ๑๐ บ้านภักดีเจริญ	ผลิตภัณฑ์หมอนขิด

๗. เศรษฐกิจพอเพียงท้องถิ่น (ด้านการเกษตรและแหล่งน้ำ)

๗.๑ ข้อมูลด้านการเกษตร

การประกอบอาชีพส่วนมากในเขตตำบลห้วยไร่ ประกอบอาชีพด้านการเกษตรกรรม อาชีพ
การทำนาเป็นอาชีพหลัก โดยมีผลผลิตในด้านการเกษตรกรรมเป็นส่วนใหญ่

๗.๓ ข้อมูลด้านแหล่งเพื่อการอุปโภค บริโภค

ชื่อหมู่บ้าน	จำนวน แห่ง	หน่วยงานเจ้าของ งบประมาณ	ก่อสร้าง พ.ศ.	การใช้ ประโยชน์		ที่ตั้งแหล่งน้ำ	ความจุ (ลบ.ม.)
				ใช้ได้	ใช้ ไม่ได้		
ห้วยไร่	๑	กรมทรัพยากรธรณี	๒๕๓๘	/		โรงเรียน	๑๐
วัดหาดทรายมูล	๒	กรมทรัพยากรธรณี/ อบต.	๒๕๕๒	/		ดอนปู่ตา/วัดหาดทราย มูล	๒๕
หนองตาไถ่	๒	โยธาธิการ/อบต.	๒๕๕๒	/		วัดบ้านหนองตาไถ่	๒๐
เสกสว่าง	๑	โยธาธิการ	๒๕๓๙	/		ติดเส้นทางไปบ้านหัว นา	๒๐
	๑	อบต.	๒๕๕๖	/		ศาลากลางบ้าน	๕
วัดกุดใจเจริญ	๑	รพช.	๒๕๕๑	-	/	วัดพันอวิชา	๓๐
บ้านนา	๑	กรมอนามัย	๒๕๓๙	/		บ้านหัวนา หมู่ที่ ๖	๑๐๐
โคกช้างมะ	๑	โยธาธิการ	๒๕๓๘	/		สามแยกไปบ้านหนอง แสง	๒๐
หนองแสง	๑	โยธาธิการ/อบต.	๒๕๕๘	/		วัดบ้านหนองแสง	๒๐
วัดกุดใจเจริญ	๓	๑. อบจ.	๒๕๓๘	/		วัดป่ากุดใจเจริญ	๑๐
		๒. อบต.	๒๕๕๑	/		สระหนองนาง	๑๐
		๓. กรมอนามัย หมู่ที่ ๕,๗,๑๐	๒๕๕๓	/		สระหนองนาง	๑๐๐

๓. ประเพณี วัฒนธรรม

องค์การบริหารส่วนตำบลห้วยไร่ ประชาชนส่วนใหญ่นับถือศาสนาพุทธ จึงมีความผูกพันกับประเพณีและผู้มีจิตใจเมตตา เอื้อเฟื้อเผื่อแผ่ มีประเพณีเก่าแก่ที่ยึดมั่นและถือปฏิบัติสืบเนื่องกัน เช่น

๑. บุญบั้งไฟ คือบุญเดือนหก เป็นประเพณีของชนที่มีมาตั้งแต่โบราณกาล การแห่บั้งไฟเป็นขบวนพ้อนรำ หรือเซิ้ง มีลีลาอ่อนช้อยงดงาม ตามประเพณีท้องถิ่น บั้งไฟมีหลายขนาดที่จัด
๒. ประเพณีสืบสานวัฒนธรรมประเพณีสงกรานต์และวันผู้สูงอายุ กำหนดขึ้นในช่วงเดือนเมษายนของทุกปี ในวันที่ ๘ หรือ ๙ หรือ ๑๐ ของเดือน โดยมีกิจกรรมต่าง ๆ คือ พิธีบุญตักบาตรและเล่นแสดงออกของผู้สูงอายุ, กิจกรรมแลกเปลี่ยนความคิดเห็นของผู้สูงอายุ, รดน้ำขอพรผู้สูงอายุ และรับประทานอาหารเที่ยงร่วมกัน
๓. ประเพณีปรีวาสกรรมปฏิบัติธรรม เพื่อเป็นการส่งเสริม พี่นฟู วัฒนธรรมประเพณีอันดีของพระภิกษุสงฆ์ อุบาสก อุบาสิกา และพุทธศาสนิกชน ได้ปฏิบัติธรรมตามหลักของพระพุทธศาสนา ให้มีความสุข ซึ่งได้จัดขึ้นเป็นประจำทุกปีในช่วงเดือนมกราคม ในระหว่างวันที่ ๒๐-๓๐ มกราคม ของทุกปี รวม ๑๑ วัน
๔. ประเพณีอนุรักษ์ พี่นฟู ประเพณีเข้าพรรษา เพื่อเป็นการส่งเสริมอนุรักษ์พี่นฟู วัฒนธรรมท้องถิ่นให้ยั่งยืน และสืบต่อกันมาตลอด เป็นการถวายสักการะแด่พระภิกษุสงฆ์

๘.๑ การนับถือศาสนา

ผู้นับถือศาสนาพุทธ ร้อยละ ๑๐๐ ของประชากรทั้งหมดในเขตตำบลห้วยไร่ มีวัดที่อยู่ในเขตพื้นที่ จำนวน ๗ วัด สำนักสงฆ์ จำนวน ๓ แห่ง และดอนเจ้าปู่ จำนวน ๕ แห่ง

ประเภท	จำนวน	ชื่อ	สถานที่ตั้ง
๑. วัด	๗ แห่ง	๑. วัดจันทิมา	หมู่ที่ ๑ บ้านห้วยไร่
		๒. วัดหนองตาใกล้	หมู่ที่ ๓ บ้านหนองตาใกล้
		๓. วัดคอยสวรรค์	หมู่ที่ ๓ บ้านหนองตาใกล้
		๔. วัดบ้านโคกสว่าง	หมู่ที่ ๔ บ้านโคกสว่าง
		๕. วัดพันธวิชา	หมู่ที่ ๕ บ้านภักดีเจริญ
		๖. วัดป่าสุฆนาราม	หมู่ที่ ๗ บ้านโคกช้างมะนาย
		๗. วัดบ้านหนองแสง	หมู่ที่ ๘ บ้านหนองแสง
๒. สำนักสงฆ์	๓ แห่ง	๑. สำนักสงฆ์บ้านหาดทรายมูล	หมู่ที่ ๒ บ้านหาดทรายมูล
		๒. วัดโนนโพนเมือง	หมู่ที่ ๖ บ้านหัวนา
		๓. สำนักสงฆ์ภักดีเจริญธรรมาวาส	หมู่ที่ ๑๐ บ้านภักดีเจริญ
๓. ดอนเจ้าปู่	๕ แห่ง	๑. ดอนปู่ตาบ้านหาดทรายมูล	หมู่ที่ ๒
		๒. ดอนปู่ตาบ้านหนองตาใกล้	หมู่ที่ ๓,๙
		๓. ดอนปู่ตาบ้านโคกสว่าง	หมู่ที่ ๔
		๔. ดอนปู่ตาบ้านภักดีเจริญ	หมู่ที่ ๕,๑๐
		๕. ดอนปู่ตาบ้านหนองแสง	หมู่ที่ ๘

๕. ทรัพยากรธรรมชาติ

๕.๑ น้ำ

๑) หนอง บึง จำนวน ๙ แห่ง

- ๑.๑ หนองคำปลากั้ง
- ๑.๒ หนองวังเดือนห้า
- ๑.๓ หนองทิดขันตี
- ๑.๔ หนองแวง
- ๑.๕ หนองบักบัว
- ๑.๖ หนองฮ้องหิน
- ๑.๗ หนองฮีป้อง, หนองฮีเบิก
- ๑.๘ หนองบัวใหญ่
- ๑.๙ หนองกกพอก

๒) สระน้ำ ลำห้วย ลำคลอง จำนวน ๑๙ แห่ง

- ๒.๑ สระน้ำสาธารณะบ้านหาดทรายมูล
- ๒.๒ สระน้ำสาธารณะบ้านโคกสว่าง
- ๒.๓ สระน้ำสาธารณะบ้านหนองแสง
- ๒.๔ สระน้ำสาธารณะดอนปู่ตาบ้านภักดีเจริญ หมู่ที่ ๕
- ๒.๕ สระน้ำสาธารณะวัดพันธวีชาบ้านภักดีเจริญหมู่ที่ ๕
- ๒.๖ สระน้ำสาธารณะดอนป่าหาดทรายขาว บ้านหนองตาโกส หมู่ที่ ๓
- ๒.๗ ลำห้วยไร่
- ๒.๘ ลำห้วยถ้ำปลา
- ๒.๙ ลำห้วยวังมน
- ๒.๑๐ ลำห้วยหนองสิง
- ๒.๑๑ ลำห้วยจันลัน
- ๒.๑๒ ลำห้วยคำฮีแป๊ะ
- ๒.๑๓ ลำห้วยจันลัน
- ๒.๑๔ ลำห้วยยาง
- ๒.๑๕ ลำห้วยสะแบง
- ๒.๑๖ ลำห้วยปลาแดก
- ๒.๑๗ ลำห้วยหนองหอย
- ๒.๑๘ ลำห้วยทับต่า
- ๒.๑๙ ลำห้วยหมู

๔.๓ ข้อมูลด้านอื่นๆ

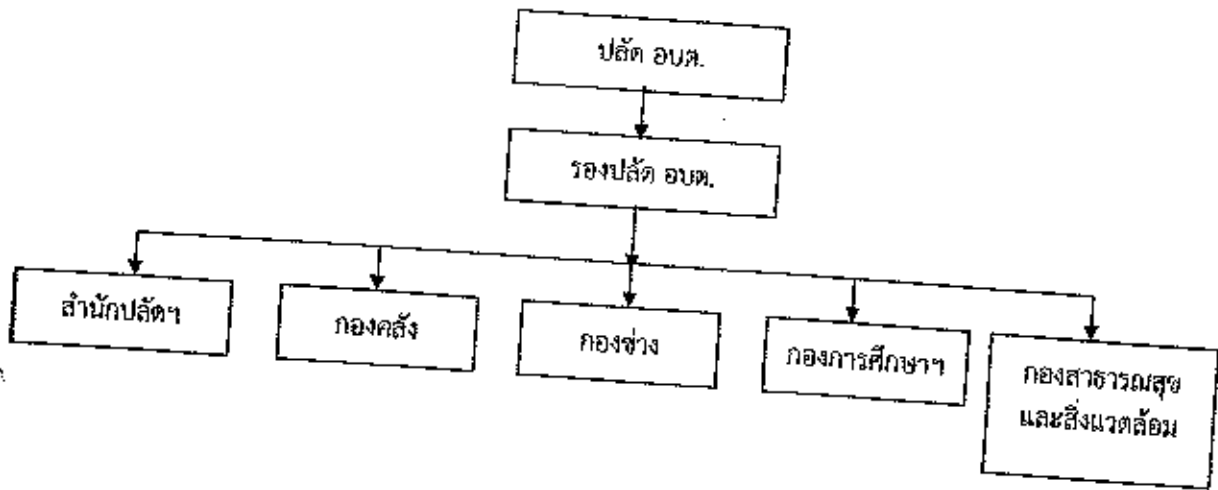
▶ ด้านการเมือง - การบริหาร

โครงสร้าง และอัตรากำลัง

โครงสร้าง องค์การบริหารส่วนตำบลห้วยไร่ เป็นองค์การบริหารส่วนตำบลขนาดกลาง
จัดขนาดขององค์การบริหารส่วนตำบล มีการกำหนดโครงสร้างและแบ่งส่วนราชการดังนี้

- สำนักปลัดองค์การบริหารส่วนตำบลห้วยไร่
- กองคลัง
- กองช่าง
- กองการศึกษา ศาสนา และวัฒนธรรม
- กองสาธารณสุขและสิ่งแวดล้อม

⊕ อัตรากำลัง ข้อมูล ณ เดือนกันยายน ๒๕๖๔ องค์การบริหารส่วนตำบลห้วยไร่



โครงสร้างคณะผู้บริหาร



ข้อมูลคณะผู้บริหารองค์การบริหารส่วนตำบล

คณะผู้บริหาร/ตำแหน่ง	ชื่อ - นามสกุล
นายกองค์การบริหารส่วนตำบล	นายเสนีย์ แพงจ่าย
รองนายกองค์การบริหารส่วนตำบล	นายสามารถ ถามะพันธ์
รองนายกองค์การบริหารส่วนตำบล	นายสมใจ ธรรมโรจน์
เลขานุการนายกองค์การบริหารส่วนตำบล	นายวัฒนศักดิ์ เมืองปาก

องค์การบริหารส่วนตำบลห้วยไร่ แบ่งโครงสร้างการบริหารงานออกเป็น ๕ ส่วนราชการ โดยมีภาระกิจบริหารงานดังนี้

๑. สำนักปลัดองค์การบริหารส่วนตำบล

มีภาระหน้าที่เกี่ยวกับงานธุรการ สวรรณาการ จัดทำแผนพัฒนาตำบล การจัดทำร่างข้อบังคับ ตำบล ทะเบียนคณะผู้บริหาร สมาชิก อบต. การดำเนินการ ตามนโยบายของรัฐบาล แผนพัฒนาเศรษฐกิจ และสังคมแห่งชาติ ในพื้นที่และความรับผิดชอบการปกครอง บังคับบัญชาพนักงานส่วนตำบลและพนักงานจ้าง งานงานบุคคลของ อบต. การดำเนินการเกี่ยวกับการอนุญาตต่างๆ และปฏิบัติหน้าที่อื่นที่เกี่ยวข้อง งานราชการภายในออกเป็น ๔ งาน คือ

๑.๑ งานบริหารทั่วไป มีหน้าที่ความรับผิดชอบ

- งานสารบรรณ
- งานอำนวยความสะดวกและข้อมูลข่าวสาร
- งานบริหารงานบุคคล
- งานเลือกตั้ง
- งานตรวจสอบภายใน
- งานควบคุมและส่งเสริมการท่องเที่ยว
- งานป้องกันและบรรเทาสาธารณภัย

๑.๒ งานนโยบายและแผน มีหน้าที่ความรับผิดชอบ

- งานนโยบายและแผนพัฒนา
- งานวิชาการ
- งานข้อมูลและการประชาสัมพันธ์
- งานสารสนเทศและระบบคอมพิวเตอร์
- งานงบประมาณ

๑.๓ งานกฎหมายและคดี มีหน้าที่ความรับผิดชอบ

- งานกฎหมายและนิติกรรม
- งานการดำเนินการทางคดีและศาลปกครอง
- งานร้องเรียนร้องทุกข์และอุทธรณ์
- งานระเบียบการคลัง
- งานข้อบัญญัติ อบต.

๑.๔ งานสวัสดิการและพัฒนาชุมชน มีหน้าที่ความรับผิดชอบ

- งานสงเคราะห์เด็ก สตรี คนชราและผู้พิการ
- งานฝึกอบรมอาชีพ

๑.๕ งานส่งเสริมอาชีพและการท่องเที่ยว

- งานพัฒนากลุ่มอาชีพ
- งานสนับสนุนการท่องเที่ยว

๒. กองคลัง

มีภาระหน้าที่เกี่ยวกับการจัดทำบัญชีและทะเบียนรับ-จ่ายเงินทุกประเภท งานเกี่ยวกับการเงิน

การเบิกจ่ายเงิน การเก็บรักษาเงิน การนำส่งเงิน การฝากเงิน การตรวจเงิน อบต. รวบรวมสถิติเงินได้ ประเภท

การเปิดตัดปี การขยายเวลาเบิกจ่ายงบประมาณ การหักภาษีและนำส่งเงินคงเหลือประจำวัน การรับ

จ่ายขาดเงินสะสมของอบต. การยืมเงินทศรองราชการ การจัดหาผลประโยชน์จากสิ่งก่อสร้างและทรัพย์สิน

ตรวจสอบงานของจังหวัด และสำนักงานตรวจเงินแผ่นดิน การเร่งรัดใบสำคัญและเงินยืมค้างชำระ การ

เร่งรัดภาษี การเร่งรัดจัดเก็บภาษี การประเมินภาษี การเร่งรัดจัดเก็บภาษีการเร่งรัดจัดเก็บรายได้ การพัฒนา

และได้การออกใบอนุญาตและค่าธรรมเนียมต่างๆ และปฏิบัติหน้าที่อื่นที่เกี่ยวข้องแบ่งส่วนราชการภายใน

ประจำปี ๔ งาน คือ

๒.๑ งานการเงิน มีหน้าที่ความรับผิดชอบ

- งานรับเงิน - เบิกจ่ายเงิน
- งานจัดทำฎีกาเบิกจ่ายเงิน
- งานเก็บรักษาเงิน

๒.๒ งานบัญชี มีหน้าที่ความรับผิดชอบ

- งานการบัญชี

- งานทะเบียนคุมการเบิกจ่าย
- งานงบการเงินและงบทดลอง
- งานงบแสดงฐานะทางการเงิน

๒.๓ งานพัฒนาและจัดเก็บรายได้ มีหน้าที่ความรับผิดชอบ

- งานภาษีอากร ค่าธรรมเนียมและค่าเช่า
- งานพัฒนารายได้
- งานควบคุมกิจการค้าและค่าปรับ
- งานทะเบียนควบคุมและเร่งรัดรายได้

๒.๔ งานทะเบียนทรัพย์สินและพัสดุ มีหน้าที่ความรับผิดชอบ

- งานทะเบียนทรัพย์สินและแผนที่ภาษี
- งานพัสดุ
- งานทะเบียนเบิกจ่ายวัสดุครุภัณฑ์และยานพาหนะ

๓. กองช่าง

มีภาระหน้าที่เกี่ยวกับการสำรวจออกแบบและจัดทำโครงการ ใช้จ่ายเงินของอบต. การอนุมัติเพื่อการดำเนินการที่ตั้งจ่ายจากเงินรายได้ของอบต. งานบำรุงซ่อม และจัดทำทะเบียน สิ่งก่อสร้าง ความรับผิดชอบของอบต. การให้คำแนะนำปรึกษา เกี่ยวกับการจัดทำโครงการ และการออกแบบ ก่อสร้าง และหน่วยงานอื่นที่เกี่ยวข้องงานควบคุมอาคาร การดูแล ควบคุม ปรึกษา ซ่อมแซม วัสดุครุภัณฑ์ มีหน้าที่อื่นที่เกี่ยวข้อง แบ่งส่วนราชการภายในออกเป็น ๔ งาน คือ

๓.๑ งานก่อสร้าง มีหน้าที่ความรับผิดชอบ

- งานก่อสร้างและบูรณะถนน
- งานก่อสร้างและบูรณะสภาพและโครงการพิเศษ
- งานระบบข้อมูลและแผนที่เส้นทางคมนาคม
- งานบำรุงรักษาเครื่องจักรและยานพาหนะ

๓.๒ งานออกแบบและควบคุมอาคาร มีหน้าที่ความรับผิดชอบ

- งานสถาปัตยกรรมและมัณฑศิลป์
- งานวิศวกรรม
- งานประเมินราคา
- งานควบคุมการก่อสร้างอาคาร
- งานบริการข้อมูลและหลักเกณฑ์
- งานออกแบบ

๓.๓ งานประสานสาธารณูปโภค มีหน้าที่ความรับผิดชอบ

- งานประสานสาธารณูปโภคและกิจการประปา
- งานขนส่งและวิศวกรรมจราจร
- งานระบายน้ำ
- งานจัดตกแต่งสถานที่
- งานไฟฟ้าสาธารณะ

๓.๔ งานผังเมือง มีหน้าที่ความรับผิดชอบ

- งานสำรวจและแผนที่
- งานวางผังพัฒนาเมือง
- งานควบคุมทางผังเมือง
- งานจัดรูปที่ดินและฟื้นฟูเมือง
- งานดูแลรักษาที่สาธารณะ

๔ กองการศึกษา ศาสนาและวัฒนธรรม

มีภาระหน้าที่เกี่ยวกับการปฏิบัติงานทางการศึกษาเกี่ยวกับการวิเคราะห์วิจัยและพัฒนาหลักสูตร

๔.๑ การวัดผลประเมินผลการพัฒนาหลักสูตรการเรียนการสอนการวางแผนการศึกษาของมาตรฐานสถานศึกษา

๔.๒ บริการส่งเสริมการศึกษาการใช้เทคโนโลยีทางการศึกษากิจกรรมแนะแนวเกี่ยวกับการศึกษา

๔.๓ วิจัยการวางแผนการสำรวจเก็บรวบรวมข้อมูลสถิติการศึกษาเพื่อนำไปประกอบการพิจารณา

๔.๔ ฝึกอบรม แผนงานและแนวทางการปฏิบัติ ในการจัดการศึกษา การเผยแพร่การศึกษา และปฏิบัติหน้าที่

๔.๕ ๖.๑ แบ่งส่วนราชการภายในออกเป็น ๒ งาน คือ

๔.๑ งานบริหารงานการศึกษา มีหน้าที่ความรับผิดชอบ

- งานบริหารวิชาการ
- งานนิเทศการศึกษา
- งานเทคโนโลยีทางการศึกษา
- งานลูกเสือและยุวกาชาด

๔.๒ งานส่งเสริมการศึกษา ศาสนา และวัฒนธรรม มีหน้าที่ความรับผิดชอบ

- งานห้องสมุด พิพิธภัณฑ์ และเครือข่ายทางการศึกษา
- งานกิจการศาสนา
- งานส่งเสริมประเพณี ศิลปะและวัฒนธรรม
- งานกิจการเด็กและเยาวชน
- งานกีฬาและนันทนาการ

๕. กองสาธารณสุขและสิ่งแวดล้อม

มีภาระหน้าที่เกี่ยวกับการปฏิบัติงานควบคุมและป้องกันระงับโรคติดต่อ การสุขาภิบาลตามแผนการ
การอนามัยครอบครัวและการรักษาพยาบาล การเฝ้าระวัง การให้ความรู้แก่ประชาชนเกี่ยวกับการ
การคุ้มครองดูแล บำรุงรักษาทรัพยากรธรรมชาติและสิ่งแวดล้อม รักษาความสะอาดของถนน ทางน้ำ
สาธารณะ รวมทั้งกำจัดมูลฝอยและสิ่งปฏิกูล การจัดการสิ่งแวดล้อม เป็นศูนย์รวมข้อมูลข่าวสาร ทางด้าน
ศึกษา ค้นคว้า และวิจัย เพื่อพัฒนาด้านการเกษตรและเลี้ยงสัตว์ การควบคุมการฆ่าสัตว์ จำหน่าย
ตลอดจนควบคุมโรคระบาดที่เกิดแก่พืช และสัตว์ ควบคุมและตรวจสอบมาตรฐานนมโรงเรียน การ
และงานอื่นๆ ที่เกี่ยวข้องหรือได้รับมอบหมาย แบ่งส่วนราชการภายในออกเป็น ๓ งาน คือ

๕.๑ งานอนามัยและสิ่งแวดล้อม

- งานสุขาภิบาลทั่วไป
- งานสุขาภิบาลอาหารและสถานประกอบการ
- งานควบคุมและจัดการคุณภาพสิ่งแวดล้อม

๕.๒ งานส่งเสริมสุขภาพและสาธารณสุข

- งานอนามัยชุมชน
- งานป้องกันยาเสพติด
- งานสุขศึกษาและควบคุมโรคติดต่อ

๕.๓ งานรักษาความสะอาด

- งานรักษาความสะอาด
- งานกำจัดขยะและน้ำเสีย
- งานส่งเสริมและเผยแพร่

๖. บทบาทการมีส่วนร่วมของประชาชนในกิจกรรมทางการเมือง - การบริหาร

องค์การบริหารส่วนตำบลห้วยไร่ ได้ส่งเสริมให้ประชาชนเข้ามามีส่วนร่วมในกิจกรรมทาง
การบริหารในหลายๆ ด้านด้วยกัน เพื่อรับฟังความคิดเห็น และปัญหาความต้องการของประชาชน
ทางพัฒนาตำบล เช่น การประชุมระดมความคิดเห็นในการจัดทำแผนฯ การรับฟังความคิดเห็นในการ
ต่างๆ ตลอดจนให้ตัวแทนประชาชนเป็นคณะกรรมการตรวจรับงานจ้างขององค์การบริหารส่วนตำบล
เห็นถึงความโปร่งใสของการบริหารงาน โดยมุ่งหวังให้เกิดประโยชน์แก่ท้องถิ่นมากที่สุด

๗. การอำนวยความสะดวกเกี่ยวกับความปลอดภัยในชีวิต และทรัพย์สิน

องค์การบริหารส่วนตำบลห้วยไร่ ได้ดำเนินการวางแผน และป้องกันบรรเทาอันตรายอันจะเกิดแก่
ทรัพย์สินของประชาชน หรือความเสียหายแก่ทรัพย์สินของราชการป้องกัน พื้นฟู บูรณะ ความเสียหาย
จากสาธารณภัย การรักษาความสงบเรียบร้อยภายใน ประสานงานระหว่างส่วนราชการ รับแจ้งข่าว
ให้ฝ่ายป้องกันและบรรเทาสาธารณภัย หรือหน่วยบรรเทาทุกข์สามารถปฏิบัติงานได้ทุกโอกาส

สถานการณ์กำหนดแผนที่สอดคล้องกับแผนป้องกันภัยฝ่ายพลเรือนของจังหวัดอำนาจเจริญโดยมีขั้นตอนในการปฏิบัติตามแผนป้องกันภัยฝ่ายพลเรือนองค์การบริหารส่วนตำบลห้วยไร่ ดังนี้

๑) ขั้นเตรียมการ การปฏิบัติในขั้นนี้ให้เริ่มตั้งแต่ปัจจุบัน โดยติดตามสถานการณ์ที่อาจเกิดขึ้น และวางแผนเตรียมการต่างๆ เพื่อกำหนดให้สามารถเผชิญกับภัยคุกคามได้ทุกรูปแบบ ได้แก่ การระดมคนและวัสดุอุปกรณ์ จัดระบบปฏิบัติการฝึกอบรม และดำเนินการอื่น ๆ ให้มีความพร้อมในการปฏิบัติเมื่อเกิดภัย

๒) ขั้นการปฏิบัติเมื่อเกิดภัย ได้แก่ การขจัดลดความรุนแรงของภัยรวมทั้งการรักษาขวัญกำลังใจ ความเป็นระเบียบในการปฏิบัติของเจ้าหน้าที่และประชาชน เป็นงานที่ทุกฝ่ายทั้งภาครัฐและประชาชนร่วมแรงร่วมใจกันดำเนินการโดยเร่งด่วน เพื่อให้ภาวะภัยหมดสิ้นอย่างรวดเร็ว อำนาจการให้ทุกส่วนราชการ

๓) ขั้นการฟื้นฟูบูรณะ การฟื้นฟูบูรณะจะกระทำเมื่อหลังจากที่ภัยได้ยุติลง หรือผ่านพ้นแล้ว เพื่อช่วยเหลือบรรเทาอันตรายซ่อมแซมสิ่งชำรุดเสียหายให้กับคืนสู่สภาพเดิมเป็นหน้าที่ความรับผิดชอบของหน่วยงาน ตลอดจนบุคคลที่อยู่ในเขตเทศบาล เพื่อเป็นการสร้างขวัญกำลังใจของประชาชนให้กลับคืนสู่ปกติ และช่วยเหลือในขั้นต้นแก่ราษฎรผู้ประสบภัยให้สามารถดำรงชีพอยู่ได้ตามควรแก่อัตภาพระหว่างรอความช่วยเหลือในขั้นตอนต่อไป

๘. ด้านอื่น ๆ

- ปราชญ์ชาวบ้าน และภูมิปัญญาท้องถิ่นตำบลห้วยไร่ อำเภอเมืองอำนาจเจริญ จังหวัดอำนาจเจริญ มีพื้นที่เป้าหมาย จำนวน ๕ หมู่บ้าน คือ


- ๑) บ้านห้วยไร่ หมู่ที่ ๑
- ๒) บ้านหาดทรายมูล หมู่ที่ ๒
- ๓) บ้านหนองตาโกส หมู่ที่ ๓
- ๔) บ้านโคกสว่าง หมู่ที่ ๔
- ๕) บ้านโคกช้างมะนาย หมู่ที่ ๗

มีปราชญ์ผู้รู้ จำนวน ๑๖ คน โดยแบ่งภูมิปัญญาออกเป็น ๔ ด้าน ดังนี้

- ๑) ด้านการเกษตรพื้นบ้าน ได้แก่ ไร่นาสวนผสม หมอดิน
- ๒) ด้านการจัดการสุขภาพ ได้แก่ หมอตำแย หมอน้ำมนต์ บวดแผนโบราณ
- ๓) ด้านเทคโนโลยีพื้นบ้าน ได้แก่ การจักสาน
- ๔) ด้านกฎระเบียบสังคม ได้แก่ จารีตประเพณี


มีการออกแบบสถานที่คำนึงถึงผู้พิการ สตรีผู้มีครรภ์ และผู้สูงอายุ








มีการออกแบบสถานที่คำนึงถึงผู้พิการ สตรีมีครรภ์ และผู้สูงอายุ
โดยจัดให้
ห้องน้ำคนพิการ/ซึ่งเป็นสถานที่ให้บริการแก่คนพิการและผู้สูงอายุ




จุดที่สำคัญอันตรายมีการออกแบบหรือให้สามารถมองเห็นได้ชัดเจนตามหลักสากล
ทั้งขณะยืนหรือรถล้อเลื่อน



ป้าย/สัญลักษณ์บอกทิศทางหรือตำแหน่งในการเข้าถึงจุดให้บริการได้อย่างสะดวก





จัดเก้าอี้รองรับประชาชนผู้มารับบริการ ณ ที่ทำการ อบต.ห้วยไร่

